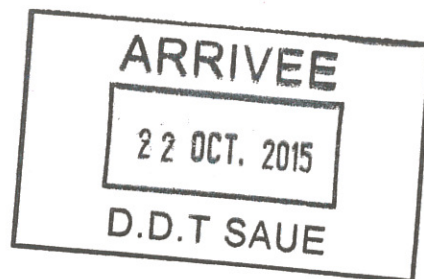




PREFET DE L'OISE



**SERVICE DEPARTEMENTAL
D'INCENDIE ET DE SECOURS**
Groupement Prévision
8 Avenue de l'Europe – ZAE Beauvais Tillé
BP 20870
60008 BEAUVAIS Cedex
Tel. : 03 44 84 20 81
Fax : 03 44 84 20 02
E-mail : service.prevision@sdis60.fr

Tillé, le 14 octobre 2015

Affaire suivie par : M. le LTN A. COPPIN
Réf. : AC.2015.395

LE DIRECTEUR DEPARTEMENTAL DES SERVICES
D'INCENDIE ET DE SECOURS DE L'OISE

à

Monsieur le Directeur Départemental des Territoires de l'Oise
40 Rue Jean Racine
60000 BEAUVAIS

OBJET : Plan d'Occupation des Sols de la commune de : LAVILTERTRE
Collecte des informations en vue du Porter à Connaissance

P.J. : 1 fiche technique.

Dans le cadre de la révision du Plan d'Occupation des Sols de la commune de LAVILTERTRE, vous me demandez de vous fournir les informations utiles relevant de ma compétence.

La défense extérieure contre l'incendie (DECI) est assurée par 13 points d'eau :

- 10 PI 100 mm dont 5 ayant un débit insuffisant et 2 indisponibles
- 3 réserves naturelles aménagées.

Je vous transmets ces informations sous la forme d'une fiche technique. Celle-ci concerne essentiellement le réseau hydraulique et le réseau voirie selon le type de zone.

D'autre part, je souhaite que mes services soient associés à la révision du Plan d'Occupation des Sols.

Pour tous renseignements complémentaires que vous jugeriez utiles, je vous demande de prendre contact avec le Service Prévision.

Pour le Préfet et par délégation,
Le Directeur Départemental Adjoint,

Colonel Pascal PAILLOT

Défense Incendie de la commune de LAVILLETERTRE

60356

LAVILLETERTRE

Légende

* Etat
 * Anomalie
 * Accès
 * Signalisation

X -Indisponible
 -Avec anomalies
 -Non autorisée
 -Problématique

✓ -En service
 -Sans anomalie
 -Autorisée
 -Sans problème

X -Non conforme en service

N°	Type	Adresse	Diamètre d'alim.	Diamètre de sortie	Débits en m ³ / h			Pressions		* Etat	* Anomalie	* Accès	* Sign.	Anomalies	Observations
					Maxi	à 1 bar	à 0,6 bar	Statique	Dynamique						
1	P100	rue de la Mare (face a la mare)	100	100/2x070	92,00	60,00				✓	✓	✓			Mesures du SDIS le 01/08/2015
2	P100	impasse du Clos des Gravieres (n°3)	100	100/2x070		46,00				X	X	✓		Non conforme : débit inférieur à 60 m ³ /h Végétation gênante	Mesures du SDIS le 01/08/2015
3	P100	rue de la Mare (ferme face au n°9)	100	100/2x070		57,00	1,00	3,50		X	X	✓		Non conforme : débit inférieur à 60 m ³ /h	Mesures du SDIS le 07/08/2014
4	P100	angle rue Meure et chemin de la Ferme du Bas	100	100/2x070		71,00				✓	✓	✓		Mesures du SDIS le 01/08/2014	
5	P100	angle Allée des Vignes et rue de la Trésorière	100	100/2x070		55,00	1,00	3,90		X	X	✓		Non conforme : débit inférieur à 60 m ³ /h	Mesures du SDIS le 07/08/2014
6	P100	rue de la Houssemagne (n°15 face cimetière)	100	100/2x070		36,00				X	X	✓		Non conforme : débit inférieur à 60 m ³ /h	Mesures du SDIS le 01/08/2015
7	P100	rue de Pierre Frite Hameau de Romesnil	100	100/2x070						X	X	✓		Ouverture point d'eau impossible	Mesures du SDIS le 01/08/2015
8	P100	rue de St Cyr, Hameau de Romesnil	100	100/2x070						X	X	✓		Non conforme : pas d'écoulement d'eau	Mesures du SDIS le 01/08/2015
9	P100	impasse de la Fontaine (face n°4)	100	100/2x070		75,00				✓	✓	✓		Mesures du SDIS le 01/08/2015	

Légende

* Etat
 * Anomalie
 * Accès
 * Signalisation

X -Indisponible
 -Avec anomalies
 -Non autorisée
 -Problématique

✓ -En service
 -Sans anomalie
 -Autorisée
 -Sans problème

X -Non conforme en service



Réserves

N°	Type	Adresse	Volume m ³	m ³ / h Ré-alim.	* Etat	* Anomalie	* Accès	* Sign.	Anomalies	Observations
11	MARE	rue de la mare angle rue de Tourly	Inconnu	-	✓	✓	✓	✓		
12	ETAN	Bois de Beaumont, Hameau de Bachaumont	Inconnu	-	✓	✓	✓	✓		





Défense Incendie de la commune de LAVILLETERTRE

Légende

- * Etat
- * Anomalie
- * Accès
- * Signalisation

-  -Indisponible
-  -Avec anomalies
- Non autorisée
- Problématique

-  -En service
-  -Non conforme en service
- Sans anomalie
- Autorisée
- Sans problème

N°	Type	Adresse	Diamètre d'alim.	Diamètre de sortie	Débits en m ³ / h			Pressions		* Etat	* Anomalie	* Accès	* Sign.	Anomalies	Observations
					Maxi	à 1 bar	à 0,6 bar	Statique	Dynamique						
13	P100	route des Princes nouveau lotissement sortie Lavilletierre direction Bouconvillers	150	100/2x070		53,00		3,80	1,00					Non conforme : débit inférieur à 60 m ³ /h	Privé Mesures du service des eaux le 08/07/2015